Universitat de Girona

Càtedra de Geografia i
Pensament Territorial

Memòria de l'activitat científica i econòmica de la Càtedra de Geografia i Pensament Territorial de la UdG

Any 2011

ÍNDEX CONTINGUT

Activitats organitzades 3

Relació de col·laboradors 16

Publicacions de la càtedra i dels col·laboradors 18

Convenis 25

Ressò extern 26

Liquidació del pressupost 2011 41

Pla d'actuació 42

Pressupost de l'any en curs 45

Activitats organitzades

Tallers de geografia per alumnes de batxillerat

Facultat de Lletres, divendres matí de gener-abril

Des del curs 2000/2001, s'ofereix als Instituts d'Educació Secundària la possibilitat de realitzar una jornada eminentment pràctica on es dóna a conèixer d'una manera didàctica i amena les principals tècniques d'anàlisi i gestió del territori i el medi ambient, amb una especial atenció als instruments més innovadors: Sistemes d'Informació Geogràfica, Teledetecció i Cartografia Automàtica. Aquest any han assistit 30 estudiants als tallers, i va comptar amb la participació dels següents col·laboradors:

- David Pavón, Càtedra de Geografia i Pensament Territorial, coordinador i professor
- Montserrat Terradas, Cartoteca, professora
- Albert Llausàs, Càtedra de Geografia i Pensament Territorial, professor
- Josep Sitjar, SIGTE, professor

Curs d'especialització en ArcGis 9.1 aplicat a la Gestió Ambiental. (15 i 16 edició)

Facultat de Lletres, març-maig i octubre-desembre

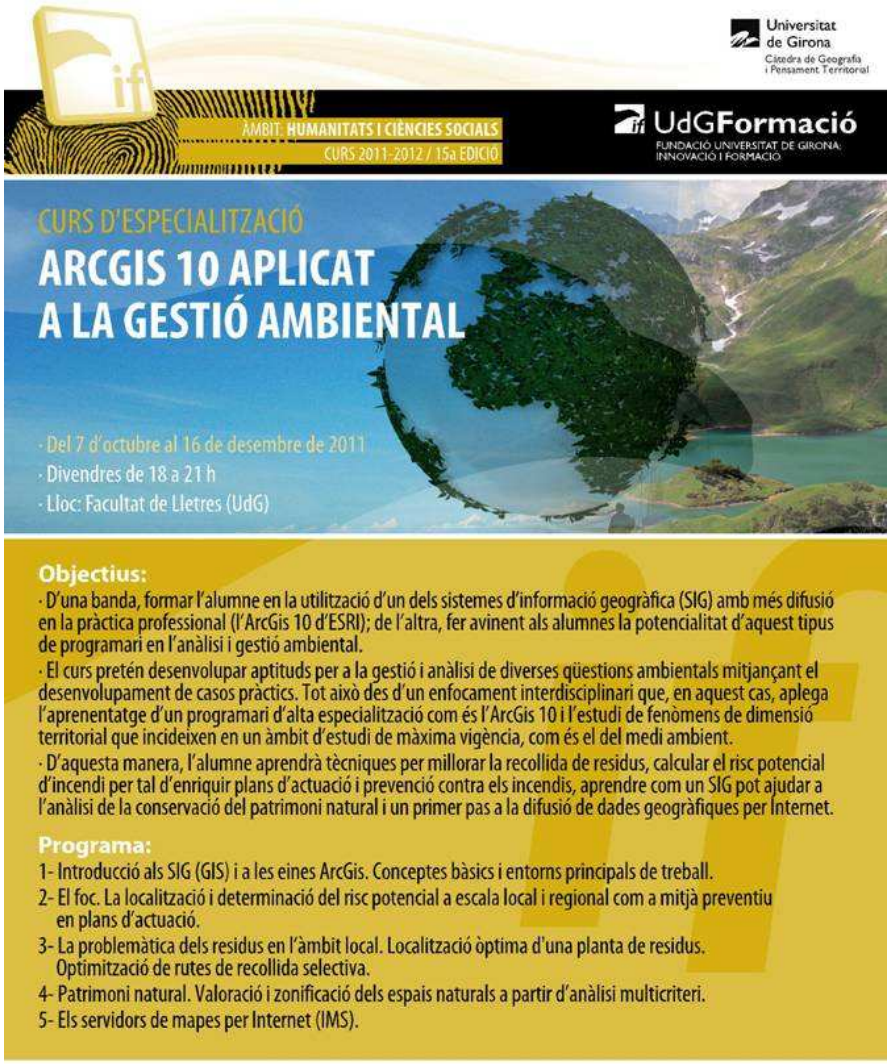

Diego Varga, membre de la Càtedra va organitzar i dirigir les dues edicions del curs, que va tenir com a objectiu formar a l'alumnat en la utilització d'un dels Sistemes d'Informació Geogràfica (SIG) amb més difusió a la pràctica professional (ArcGIS 10) i fer avinent als alumnes la potencialitat d'aquest tipus de programari per l'anàlisi i gestió ambiental. El curs pretenia desenvolupar aptituds per a la gestió i anàlisi de diverses qüestions ambientals mitjançant casos pràctics. Durant aquest any es va fer la quinzena i setzena edició.

El curs, que va tenir una durada de 30 hores, com cada edició, va comptar amb els següents col·laboradors:

- Diego Varga, director, Càtedra de Geografia i Pensament Territorial,
- Emili del Pozo, professor, Barcelona Regional

Curs aprèn a elaborar mapes per il·lustrar els teus treballs

Facultat de Lletres, març

APRÈN A ELABORAR MAPES PER IL·LUSTRAR ELS TEUS TREBALLS

Curs destinat a professionals i universitaris que, per la seva temàtica d'estudi o de treball, volen usar el llenguatge cartogràfic com a eina d'anàlisi i d'exposició de resultats.

CURS DE LLIURE ELECCIÓ — 3 CRÈDITS UdG

PROGRAMA

1. Principis bàsics de cartografia. Simbologia d'un mapa (3 hores).
   Escala gràfica i numèrica
   Coordenades
   Iconografia de la llegenda: qualitativa i quantitativa
   Altres: nord, projecció, etc.
2. Tipus de mapes i fonts cartogràfiques (2 hores)
   Mapes topogràfics
   Ortoimatges
   Mapes temàtics
   Cartografia de base
3. Tractament digital (2 hores).
   Transformació de suport analògic a digital.
   Tipus de formats i tractament de les imatges.
4. Creació i disseny de mapes amb programari lliure d'edició gràfica (18 hores).

   Edició cartogràfica: creació de la informació personalitzada (punts, línies, polígons).

   Representació: Preparar la informació de base, escala, valors temàtics, combinacions cromàtiques, trames, icones, llegenda...

   Composició: Combinar regles cartogràfiques i eines de disseny per a elaborar diferents tipus de mapes temàtics.

   Exportar els mapes en diversos formats de sortida (jpg, tif, bmp, png, pdf, gif, wmf, etc.) i inserir-los en diferents tipus de documents (processador textos, presentacions, pòsters,etc.).

CALENDARI I HORARI

25h presencials i 25h no presencials (treball pràctic dels alumnes).

Classes presencials els dimarts i dijous de 16:00h a 19:30h, els dies 1, 3, 8, 10, 15, 17 i 22 de març.

LLOC

Les sessions presencials es realitzaran a la Biblioteca de Barri Vell de la Universitat de Girona: a la Cartoteca (classes teòriques) i a l'aula Anna Mir (classes pràctiques).

AVALUACIÓ

Elaboració de pràctiques plantejades a classe. Assistència obligatòria al 80% de les sessions presencials.

RECONEIXEMENT DE 3 CRÈDITS LLIURE ELECCIÓ

Reconeguts a les facultats d'Educació i Psicologia, Dret, Ciències Econòmiques i Empresarials, Turisme, Lletres (excepte Estudis de Geografia), Ciències (excepte Estudis de Ciències Ambientals), Escola Politècnica Superior i Escola Universitària d'Infermeria.

A més, es lliurarà un certificat a tot l'alumnat que superi el curs.

PLACES

Mínim: 12 alumnes Màxim: 19 alumnes

INFORMACIÓ TÈCNICA

Cartoteca - Universitat de Girona
e-mail: cartoteca@udg.edu Tel. 972 418 229 (de 8h a 14h)
Biblioteca Barri Vell
Pl. Ferrater Mora, 1 17071 Girona

PREU 65€

INSCRIPCIÓ

Enviar e-mail amb les dades personals abans del 10 de febrer de 2011 a la Càtedra de Geografia i Pensament Territorial. Un cop confirmada la inscripció es comunicarà per email on s'ha d'efectuar el pagament.

e-mail: dir.cgpt@udg.edu Tel. 972 418 714 Fax. 972 418 230
Facultat de Lletres Pl. Ferrater Mora, 1 17071 Girona
www3.udg.edu/cgpt

Carolina Martí, membre de la Càtedra de Geografia i Pensament Territorial va dirigir i coordinar el curs que va tenir com a objectius aprendre a fer mapes per il·lustrar els treballs de primària i secundària. El curs anava adreçat a professionals i estudiants que per la seva temàtica d'estudi o treball, volen usar el llenguatge cartogràfic com a eina d'anàlisis i d'exposició de resultats.

El curs de 50 hores de durada, 25 d'elles presencials, convalidable amb 3 crèdits de lliure elecció, hi varen assistir 19 alumnes i va comptar amb els següents col·laboradors:

- Carolina Martí, Càtedra de Geografia i Pensament Territorial, director
- Jaume Feliu, Càtedra de Geografia i Pensament Territorial, professor
- Montserrat Terradas, Cartoteca UdG, professora

V Seminari Turisme i Paisatge. Bosc i ecoturisme

Santa Creu de Jutglar, 17 de març

V SEMINARI TURISME I PAISATGE. BOSC I ECOTURISME

9:30 Presentació a càrrec de Josep Maria Masramon, president del Consorci del Lluçanès i Mita Castañer, directora de la Càtedra de Geografia i Pensament territorial

10-10:45 Bosc i turisme a càrrec de Josep Gordi, professor de Geografia de l'UdG

10:45-11'30 El contacte amb la natura, una eina per a la millora personal a càrrec de J.M. Llorach, biòleg

11:30-12 Pausa-cafè

12-12:30 Caminar pel bosc a càrrec de Jordi Pau Caballero, president de l'Associació Nordic Walking Pirineus

12:30-13 Conviure amb el bosc a càrrec d'Eduard Plana, president del Projecte Boscos de muntanya

13:30-14 L'experiència de Burricleta al Lluçanès a càrrec de Joan Sales, gerent de l'empresa Burricleta

14-14:30 L'educació ambiental en el bosc a càrrec de J.M. Espigolé, biòleg

14:30-15:30 Dinar amb Productes Locals del Lluçanès

15:30-18:30 Visita a la finca forestal la Font (Lluçà) a càrrec de Pere Garet, propietari de la finca

COORDINA: Montse Barniol i Josep Gordi

INSCRIPCIONS: La inscripció és gratuïta però limitada a 50 persones. Es pot realitzar a la Càtedra de Geografia i Pensament Territorial de la UdG o al Consorci del Lluçanès ja sigui per telèfon, correu electrònic o fax.

Càtedra de Geografia i Pensament Territorial de la Udg
Persona de contacte:
Anna Liu
dir.cgpt@udg.edu
Tel. 972 418 714
Fax. 972 418 230

Consorci del Lluçanès
Persona de contacte:
Laura Megias
sdr.consorci@llucanes.cat
Tel. 938 880 050
Fax. 938 880 456

ORGANITZA: Consorci del Lluçanès i Càtedra de Geografia i Pensament Territorial de la UdG.

Universitat de Girona
Càtedra de Geografia i Pensament Territorial

Consorci del LLUÇANÈS

El passat 17 de març va celebrar-se a la seu del Consorci del Lluçanès, el V Seminari Turisme i Paisatge dedicat a reflexionar i debatre l'ús turístic del bosc. Aquesta jornada estava organitzada per la Càtedra de Geografia i Pensament Territorial de la UdG i el Consorci del Lluçanès i coordinada per Montse Barniol, alcaldessa d'Alpens i professora de geografia de la UdG i Josep Gordi, membre de la Càtedra de Geografia i Pensament Territorial.

Al llarg del matí, els conferenciants van explicar les relacions entre el turisme i el bosc. Va començar el professor de Geografia de la UdG, Josep Gordi, que va desgranar els interessos turístics que atresora l'espai forestal i els conflictes que genera la freqüentació dels boscos a Catalunya. El biòleg Josep Maria Llorach va explicar com el contacte amb la natura pot esdevenir un mitjà per la millora de la persona. Jordi Pau Caballero, president de l'Associació Nòrdic Walking va relacionar l'evolució de la percepció esportiva dels espais naturals. Eduard Plana, president de l'Associació Projecte Boscos de Muntanya, va explicar els objectius d'aquesta associació que promou el contacte de les persones amb els boscos de muntanya. Joan Sales, gerent de l'empresa Burricleta, va explicar l'evolució i les característiques d'aquesta empresa del Lluçanès. En darrer lloc, el mestre Josep Espigulé, va parlar de la utilització del bosc com a mitjà per promoure l'educació ambiental.

Al llarg de la tarda, els participants van traslladar-se a la finca la Font situada en el municipi de Lluçà, on el propietari de la finca eminentment forestal va explicar la gestió que du a terme i el cas del pantà de Garet, que és resultat d'un acord de custòdia entre el propietari i el Centre d'Estudis del Rius Mediterranis.

Van col·laborar en la jornada :

- Josep Gordi, coordinador i ponent, Càtedra de Geografia i Pensament Territorial
- Montse Barniol, coordinadora i ponent, Alcaldessa d'Alpens i professora Universitat de Girona
- J.M Llorach, ponent, biòleg
- Jordi Pau Caballero, ponent, Nordic Walking Pirineus
- Eduard Plana, ponent, Projecte Boscos de Muntanya

- J.M. Espigolé, ponent, biòleg
- Pere Garet, ponent, propietari finca forestal

Amenaces i oportunitats per l'activitat agrària a la zona periurbana Sud de Girona

Facultat de Lletres, 19 d'Octubre

agroterritori Universitat de Girona

PROGRAMA

Dimecres 19 d'octubre

09.30 – 10.00 h	**Inscripcions i Benvinguda** *Anna Ribas i Joan Caball*
10.00 – 10.15 h	**Definició d'espai agrari periurbà. Tipologies a Catalunya** *Cristina Tous*
10.15 – 11.00 h	**Anàlisis SIG del planejament territorial i urbanístic. Afectació sobre els espais agraris periurbans** El cas d'estudi del periurbà lleter al sud de Girona. *Cristina Tous*
11.00 – 11.45 h	**Introducció a les eines per a la salvaguarda i gestió dels espais agraris periurbans.** *Josep Montasell*
11.45 – 12.15 h	**Torn de preguntes**
12.15 – 13.00 h	**Política Agrària Comú. Definició, propera reforma (PAC 2014-2020) i perspectives de futur per l'agricultura** *Marc Xifra*
13.00 – 14.00 h	**Taula rodona** *Isabel Salamaña, Francisco Ramírez de Cartagena, Joan Caball i Anna Roca*

El passat dia 19 d'octubre va tenir lloc a la Sala de Graus de la Facultat de Lletres, el seminari Amenaces i oportunitats per l'activitat agrària a la zona periurbana sud de Girona, organitzada per la Fundació Agroterritori i per la Càtedra de Geografia i Pensament

Territorial de la Universitat de Girona. Durant el seminari, es va aprofundir en la metodologia d'aproximació a l'estudi dels espais periurbans i els elements amenaçadors de l'activitat agrària, alhora que s'exposà la figura del Parc Agrari com a eina per a la gestió dels espais agraris, especialment els que es troben en àmbits periurbans.

Van col·laborar en el seminari

- Anna Ribas, coordinadora, Càtedra de Geografia i Pensament Territorial
- Anna Roca, coordinadora, Càtedra de Geografia i Pensament Territorial
- Cristina Tous, ponent, Fundació Agroterritori
- Marc Xifra, ponent, Fundació Agroterritori
- Josep Montasell, ponent, Fundació Agroterritori
- Joan Caball, Fundació Agroterritori
- Isabel Salamaña, ponent, Càtedra de Geografia i Pensament Territorial
- Francisco Ramírez de Cartagena, ponent, Fundació Agroterritori
- Lluís Bosch, ponent, Universitat de Girona

En la taula rodona varen participar els membres de la Comissió Executiva de la Fundació, la Isabel Salamaña i el Joan Caball, i el Lluís Bosch, bon coneixedor de la zona de treball.

III Seminari Internacional sobre Agrobiodiversitat. L'agrobiodiversitat com a font de benefici

Olot, 4,5,6 de novembre

Del 4 al 6 de novembre va tenir lloc el tercer i últim seminari sobre Agrobiodiversitat, tancant aquesta trilogia iniciada el 2009. El seminari, de caire internacional, coorganitzat pel Consorci Universitat Internacional Menéndez Pelayo de Barcelona i la Fundació d'Estudis Superiors d'Olot, va comptar amb el suport de la Fundació Agbar i de la Càtedra de Geografia i Pensament Territorial de la Universitat de Girona, així com la col·laboració del Parc Natural de la Zona Volcànica de la Garrotxa i el Consorci de Medi Ambient i Salut Pública de la Garrotxa. En aquesta edició es va comptar amb la participació de 54 alumnes, la majoria dels quals eren universitaris, post-doctorands o tècnics d'administracions. El seminari va comptar amb la participació d'11 ponents provinents d'arreu de l'estat espanyol i el Perú, els quals van transmetre al públic assistent els beneficis de l'agrobiodiversitat, que era la temàtica d'aquest darrer seminari.

El seminari va tenir una durada de 25 hores i va comptar amb els següents col·laboradors:

- Francesc Casañas, coordinador acadèmic, Universitat Politècnica de Catalunya
- German Anastasio, ponent, Semillas Fitó
- Alejandro Argumedo, ponent, Parque de la papa, Perú
- Julián Arnedo, ponent, Semillas Ramiro Arnedo
- José Burguillos, ponent, INEASA
- Francesc Canalias, ponent, SIGMA
- José María Carrillo, ponent, Universitat Politècnica de Madrid
- José María Gil, ponent, Universitat Politècnica de Catalunya
- Carles Llop, ponent, Universitat Politècnica de Catalunya
- Fernando Nuez, ponent, Universitat Politècnica de València
- Joandomènc Ros, ponent, Universitat de Barcelona

ESPON

Al llarg d'aquest any, membres de la Càtedra han participat en les jornades informatives de ESPON (European Observation Network, Territorial Development and Cohesion) celebrades a Brussel·les i Madrid. En aquestes jornades es donaven a conèixer les línies estratègiques que marcaven la convocatòria anual de projectes. A més, tant en un trobada com altre, hi havia la possibilitat d'entrar en contacte amb altres equips europeus amb la finalitat de poder formar candidatures (és un requisit de l'ESPON que les candidatures estiguin formades per equips d'investigació de diferents països europeus). Arrel d'aquestes jornades hem format una candidatura i ens hem presentat a la convocatòria de sol·licitud de projectes.

Jornada els arbres, els primers custodis de la terra

Sabadell, 24 de novembre



El passat dijous 24 de novembre va tenir lloc a Sabadell la jornada: "Els arbres, els primers custodis de la terra". Al llarg del dia es varen escoltar les opinions d'estudiosos, propietaris, tècnics de l'administració i entitats de custòdia, fent èmfasi en dos temes: les reserves forestals de boscos madurs i la gran varietat d'acords de custòdia que poden establir-se entre propietaris forestals i entitats de custòdia. Fruit de la jornada, és va signar el Manifest de Sabadell, que fa esmena en la necessitat de seguir promocionant les complicitats i les aliances entre els propietaris forestals i les entitats de custòdia ja que es fonamenten en la voluntarietat i l'acord.

PRESENTACIÓ

Els arbres, tal com indica el títol d'aquesta jornada, són els primers custodis del territoris ja que la seva presència protegeix el sòl dels processos erosius i, a la vegada, permet el desenvolupament de la biodiversitat.

Aquests dies en que els clàssics grecollatins tornen a ser molt presents a la societat catalana mercès a la tasca divulgadora d'algunes editorials i mitjans de comunicació, us proposem que llegiu el llibre que Virgili va dedicar als arbres dins les Geòrgiques i que va traduir Miquel Dolç dins de la col·lecció Bernat Metge.

Virgili ens parla, amb molta estima i admiració, dels arbres fruiters, però també dedica unes paraules als arbres que creixen espontàniament i: "cobreixen al lluny les planes i les sinuoses vores dels rius, com el vímet lleuger i les flexibles ginestes, el pollancre i les blanquinoses salzeredes de glauc fullatge; d'altres neixen d'una llavor sembrada, com el alts castanyers, com l'alzina, gegant dels boscos, amb el seu fullatge estimat de Júpiter i com els roures que, segons els grecs, donen oracles".

Els arbres, que ja cobrien els vessants de les muntanyes i les planes abans que els humans comencéssim a poblar-les, han estat lloats i explicats per poetes i científics ja que atresoren bellesa, complexitat, simbologia, mitologia, saviesa, poesia i ciència. D'altra part, convé no oblidar que la major part dels boscos catalans són de propietat privada i un recurs econòmic i que, en conseqüència, hem de respectar-los i entendre que s'han de gestionar seguint principis científics i amb estima per tal d'assegurar la seva persistència i qualitat.

En definitiva, estimar els arbres i boscos i adonar-nos-en dels seus valors, és un signe de civilitat i d'urbanitat. És dins d'aquest marc de multifincionalitat que la Xarxa de Custòdia del Territori, amb el recolzament d'altres institucions, promou aquesta jornada que s'emmarca dins "l'Any Internacional dels boscos" promogut per Nacions Unides, la qual vol fer present els diferents valors que atresoren i presentar diferents exemples d'utilització dels acords de custòdia com a eina de complicitat i entesa entre la propietat i la societat civil.

Josep Gordi Serrat
Coordinador de la jornada

PROGRAMA

9:30h. Presentació de la jornada a càrrec de Montse Barniol, presidenta de la XCT, Joan Botey membre del Consell Rector del CPF i Margarida Castañer directora de la Càtedra de la UdG.

10:00h. Ponència 'Els valors ecològics dels boscos' a càrrec de Jordi Camprodon del CTFC.

11:00h. Pausa cafè

11:30h. Ponència: 'Els valors culturals dels arbres mediterranis' a càrrec de Josep Gordi de la UdG.

12:30h. Ponència: 'Gestió, conservació i Patrimoni del bosc mediterrani' a càrrec de Joan Botey propietari forestal i membre del CPF.

13:30h. Dinar

15:00h. Presentació de diferents experiències d'acords de custòdia en boscos i arbres:

- **Projecte Boscos de Muntanya**, a càrrec d'Andreu González.
- **Boscos madurs**, a càrrec de l'expert Jaume Hidalgo.
- **Accionatura: 14 anys implicant a persones i empreses en la custòdia dels boscos**, a càrrec de Francesc Giró, director d'Acciónatura.
- **La custòdia als boscos de ribera**, a càrrec de Marc Ordeix, del Centre d'Estudis del Rius Mediterranis-Museu Industrial del Ter.
- **L'acord de custòdia del bosc de Can Catà**, a càrrec de Leopold Gil, Ricard Farriol del CPF i un representant de l'Ajuntament de Cerdanyola del Vallès.

17:00h. Lectura del Manifest de la XCT, el CPF i la Càtedra de la UdG en motiu de l'any internacional dels boscos, a càrrec del CPF i la XCT.

La jornada va comptar amb la col·laboració de :

- Josep Gordi, coordinador i ponent, Càtedra de Geografia i Pensament Territorial
- Montse Barniol, coordinadora i ponent, Xarxa Custòdia del Territori
- Margarida Castañer, ponent, directora de Càtedra de Geografia i Pensament Territorial
- Jordi Camprodon, ponent, Centre Tecnològic Forestal de Catalunya
- Joan Botey, ponent, Centre de la Propietat Forestal
- Andreu González, ponent, Projecte Boscos de Muntanya
- Jaume Hidalgo, ponent, expert en boscos madurs
- Francesc Giró, ponent, Acció Natura
- Marc Ordeix, ponent, Centre d'Estudis dels Rius Mediterranis
- Leopold Gil, ponent, Centre Propietat Forestal
- Ricard Farriol, ponent, Centre Propietat Forestal

- Juan Luís Abián, ponent, Centre Propietat Forestal
- Jordi Pietx, ponent, Xarxa Custòdia i Territori

Curs d'introducció a la participació ciutadana en temàtiques territorials

Olot, del 4 al 25 de novembre

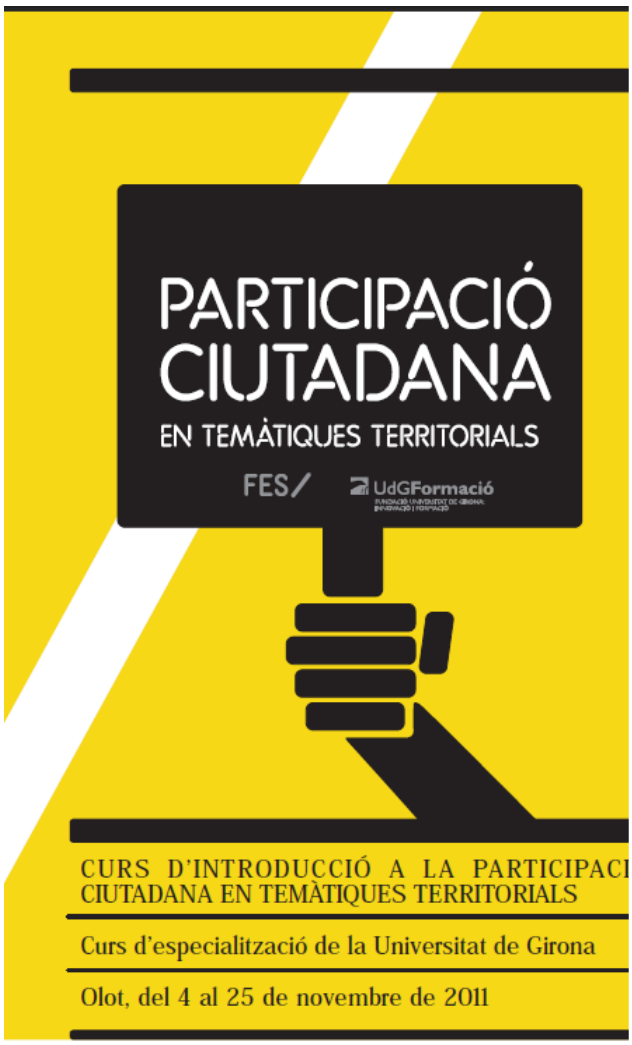

Del 4 al 25 de novembre va tenir lloc, a la Fundació d'Estudis Superiors d'Olot, el curs d'especialització de la UdG en Participació Ciutadana en temàtiques territorials. El curs va comptar amb la col·laboració de la Càtedra de Geografia i Pensament Territorial i del Col·legi d'Ambientòlegs de Catalunya. Aquesta era la primera edició d'un curs d'aquesta temàtica que es realitzava des de la Fundació d'Estudis Superiors d'Olot. El curs de 24 hores de durada va comptar amb la coordinació acadèmica de Xavier Sabaté, ambientòleg i soci de X3 Estudis Ambientals i amb la participació de 4 docents més, provinents de la Universitat i del món professional que van impartir les 4 sessions del curs. Els participants, un total de 9, provenien d'arreu de Catalunya.

El curs va comptar amb la participació dels següents col·laboradors :

- Xavier Sabaté, ponent, Universitat Autònoma de Barcelona
- Jordi Romero-Lengua, ponent, X3 estudis ambientals
- Sigrid Muñiz, ponent, freelance en participació ciutadana
- Marc Parés, ponent, Universitat Autònoma de Barcelona
- Clara Soler, ponent, politòleg i experta en urbanisme participatiu

WORKSHOP : Cambio climático i Turismo

La Càtedra va participar en la elaboració del programa d'un workshop a celebrar a Girona del 21 de febrer la 5 de març de 2011 (hi havia participació d'universitats italianes i portugueses). El Taller tenia com a eix central la implementació dels sistemes de certificació ambiental en els municipis turístics del litoral i especialment el cas de la Costa Brava.
El taller es va preparar, però finalment i degut a problemes de coordinació de dates no va tenir suficients inscrits. Com a conseqüència es va cancel·lar i la Càtedra va assumir la despesa de reserva de l'alberg que havia d'acollir els participants.

Col·laboradors

COGNOMS	NOM	INSTITUCIÓ	COL.LABORACIÓ
Barriocanal	Carles	Universitat de Girona	permanent
Bru Bistuer	Josepa	Universitat de Girona	permanent
Calabuig	Jordi	Fundació d'Estudis Superiors d'Olot	permanent
Crous Bou	Anna	Universitat de Girona	permanent
Feliu Torrent	Jaume	Universitat de Girona	permanent
Fraguell Sansbelló	Maria Rosa	Universitat de Girona	permanent
Fulcarà Sastre	Narcís	Universitat de Girona	permanent
Gabarda	Ariadna	Universitat de Girona	permanent
Garcia	Xavier	Universitat de Girona	permanent
Gordi Serrat	Josep	Universitat de Girona	permanent
Gutiérrez Jaramillo	Obdúlia	professional independent	permanent
Jordi Pinatella	Moisès	Institut d'Estudis Catalans	permanent
Lara	Alejandro	Universitat de Girona	permanent
Llausàs Pascual	Albert	Universitat de Girona	permanent
Llussà Torra	Rafel	Universitat de Girona	permanent
Marti Llambrich	Carolina	Universitat de Girona	permanent
Nogué i Font	Joan	Universitat de Girona	permanent
Nuss	Sergi	Universitat de Girona	permanent
Padullés	Josep	Universitat de Girona	permanent
Pavon Gamero	David	Universitat de Girona	permanent
Pintó Fusalba	Josep	Universitat de Girona	permanent
Ribas Palom	Anna Maria	Universitat de Girona	permanent
Ricart Casadevall	Sandra	Universitat de Girona	permanent
Roca Torrent	Anna	Universitat de Girona	permanent
Salamaña Serra	Isabel	Universitat de Girona	permanent
Soto Bayo	Sandra	Universitat de Girona	permanent
Valdunciel Coll	Juli	Universitat de Girona	permanent
Varga Linde	Diego	Universitat de Girona	permanent
Vicente Rufi	Joan	Universitat de Girona	permanent
Vila Subirós	Josep	Universitat de Girona	permanent
Villanova Valero	José Luís	Universitat de Girona	permanent
Willbrand	Stephanie	Universitat de Girona	permanent

Grups de recerca vinculats:

- Medi Ambient i Tecnologies de la Informació Geogràfica GRHCS63
- Anàlisi i Planificació Territorial i Ambiental GRHCS23
- Laboratori d' Anàlisi i Gestió del Paisatge GRHCS28

Col·laboradors externs a la UdG

INSTITUCIÓ	COL.LABORACIÓ
Ajuntament d'Olot	Permanent
Ajuntament d'Alpens	Permanent
Ajuntament de Sabadell	Segons activitat
Asociación de Geógrafos Españoles	Permanent
Col·legi de Geògrafs de Catalunya	Permanent
Col·legi d'Aparelladors i Arquitectes Tècnics de Girona	Segons activitat
Consorci Alba-Ter	Permanent
Consorci de l'Alta Garrotxa	Permanent
Diputació de Girona	segons activitat
Fundació d'Estudis Superiors d'Olot	Permanent
Generalitat de Catalunya -DPTO	Segons activitat
Observatori del Paisatge de Catalunya	Permanent
Societat Catalana d'Ordenació del Territori	Permanent
Universitat Menéndez y Pelayo	Permanent
Fundació Agroterritori	Permanent
Cambra Agrària de Girona	Permanent
Consorci del Lluçanès	Segons activitat
Centre de la Propietat Forestal	Segons activitat
Parc Natural de la Zona Volcànica de la Garrotxa	Segons activitat
Consorci Medi Ambient i Salut Pública de la Garrotxa	Segons activitat
Unió de Pagesos de Catalunya	Permanent

La Càtedra és membre permanent de :

- Consorci de l'Alta Garrotxa
- Xarxa Custòdia del Territori
- Fundació Agroterritori
- Observatori de sostenibilitat de les comarques gironines

Actes de congressos

- Ribas, A.; **Viejos y nuevos desafíos en la gestión de las inundaciones en el litoral mediterráneo**, en el congrés Preparándonos para el cambio global, celebrat a Alacant el 8 de març.

- Ribas, A.; **Els paisatges de l'aigua com a actius per al desenvolupament del territori**, en la IV Trobada d'entitats locals de cultura i patrimoni de la Selva, celebrat a Anglès el 28 de maig.

- Ricart, S.; Ribas, A.; Pavón, D.; Roca, A.; **¿ Hacia una gestión territorial del regadío?: el canal de Segarra-Garrigues (Lérida, Cataluña)**, en el coloque International Usages ecològiques, econòmiques et sociaux de l'eau agricole en Méditerranée. Quels enjeux pour quels service?, celebrat a Marsella el 20 i 21 de gener.

- Ribas, A., Llausàs, A.; Saurí, D., Roset, D.; **Percepción y valoración social del regadío tradicional en el Bajo Ter**, en el coloque International Usages ecològiques, econòmiques et sociaux de l'eau agricole en Méditerranée. Quels enjeux pour quels service?, celebrat a Marsella el 20 i 21 de gener.

- Pavón, D.; **Pasado y presente de los canales de riego en el Alto Ampurdán (Catalunya, España): de los usos tradicionales a la competencia de la gestión del agua**, en el coloque International Usages ecològiques, econòmiques et sociaux de l'eau agricole en Méditerranée. Quels enjeux pour quels service?, celebrat a Marsella el 20 i 21 de gener.

- Úbeda, X; Rodríguez, R.; Outeiro, L.; Asperó, F.; Vila, J.; Ribas, A.; Varga, D.; Llausàs, A.; **Perception et évaluation des changements paysagers dans les montagnes méditerranéennes. Une analyse comparative de Les Gavarres et de l'Alta Garrotxa. (Catalogne, Espagne)**, en el coloque International Usages ecològiques, econòmiques et sociaux de l'eau agricole en Méditerranée. Quels enjeux pour quels service?, celebrat a Marsella el 20 i 21 de gener.

- Ricart, S.**; L'intégration en tant qu'amélioration de la gouvernance dans la gestion de l'irrigation,** en el Colloque international Paysages de la vie quotidienne. Regards croisés entre la recherche et l'action, celebrat a Pau del 16 al 18 de març.

- Ricart, S.; **Una propuesta de gestión territorial del regadío: a propósito del papel incipiente de la 'Sociedad organizada'**, en el XXIX Congreso Nacional de Riegos. 'Hacia un regadío eficiente y rentable', celebrat a Còrdova del 7 al 9 de juny.

- Saez,M.; Varga, D.; Serra, L.; Juan, P.; Mateu, J; **Spatio-temporal patern modelling of wildfires in Spain**, en el congrés Spatial statistics 2001—mapping global change, celebrat a Enschede, Països Baixos, del 23 al 25 de març.

- Sastre, N.; Barriocanal, C.; Gabarda, A.; Pintó, J.; **The green belt of the city of Girona (NE Spain): a tool for a land managament and local development**, en el congrés EUGEO 2011. Geography's stake in Europe: People, Environment, Politics, celebrat a Londres del 29 al 31 d'agost.

- Castañer, M.; Feliu, J.; **Changes in Catalan transborder region: territorial rescaling and governance actions**, en el congrés EUGEO 2011. Geography's stake in Europe: People, Environment, Politics, celebrat a Londres del 29 al 31 d'agost.

- Barriocanal, C.; Sastre, N.; Gabarda, A.; Valdunciel, J.; **Las revistas internacionales de Geografia: ¿qué deben saber los estudiantes ?,** en el Congreso Internacional

Innovación Metodológica y Docente en Historia, Arte y Geografía celebrat a Santiago de Compostela, del 7 al 9 de setembre.

- Lara, A.; Ribas, A.; Fuente, R.; Concha, F. J.; **The risk culture in Talcahuano, Chile: The social perception of flood risk after the earthquake-tsunami on February 27th, 2010,** en el 5th International Conference on Flood Management (ICFM5) - Floods: from Risk to Opportunity- celebrat a Tokio, del 27 al 29 de setembre.

- Garcia, X.; Ribas, A.; Llausàs, A.; **Patrones de ajardinamiento en las urbanizaciones del sur de la Comarca de la Selva (Girona)**, en el XXII Congreso de Geógrafos Españoles, celebrat a Alacant, del 27 al 29 d'octubre.

- Cohen, M.; Decaudin, B.; Llausàs, A.; **Reconciling the objectives of nature protection and fire fighting ,** en el 25th International Cartographic Conference, celebrat a París, del 3 al 8 de juliol.

- Llausàs, A.; Nogué, J.; **Designing a landscape fragmentation indicator for Catalonia. Challenges and results,** en el 8th IALE World Congress. Landscape Ecology for Sustainable Environment and Culture, celebrat a Pekin del 18 al 23 d'agost.

- Wilbrand, S .; **Integration in the European Union,** en el Annual Meeting of the American Association of Geographers (AAG 2011), celebrat a Seattle , del 12 al 16 d'abril.

- Villanova, JL.; **Une approche aux travaux géographiques et cartographiques sur le Rif réalisés jusqu'à la fin du Protectorat,** en el congrés Colloque International Patrimoine culturel du Rif: quelle muséographie?, celebrat a Al-Hoceima, Marroc, del 15 al 16 de juliol.

- Feliu, J. **Teaching thematic cartography with open source software: inkscape**, en el congrés INTED2011, celebrat a València del 7 al 9 de març.

- Feliu,J.; **La reestructuració de l'ensenyament de la Informació Geogràfica en els estudis de Grau de Geografia**, en el congrés internacional UNIVEST 2011, celebrat a Girona, del 16 al 17 de juny.

- Marti, C.; Feliu, J.; Varga, D.**; La información geográfica en los estudiós de Geografía : un ejemplo de organización curricular e innovaciones docente**, en el congreso internacional, innovación metodológica y docente en Historia, Arte y Geografía, celebrat a Santiago de Compostela, del 7 al 9 de setembre

Articles

- Castañer, M.; Feliu, J.; Gutiérrez, O.; **Llibre blanc de l'Eurodistricte català transfronterer: creació de projecte i reestructuració territorial**, a la revista Documents d'Anàlisi Geogràfica, 57 amb ISSN: 0212-1573

- Pavon, D.; **Evolució, justificacions i propostes de la gran obra hidràulica a les conques de la Muga i del Fluvià (1850-1980). La irrigació com a protagonista**, a la revista Treballs de la Societat Catalana de Geografia amb ISSN: 1133-2190

- Cohen, M.; Varga, D., Vila, J.; Barrasaud, E.; **A multi-scale and multi-disciplinary approach to monitor landscape Dynamics: a case study in Catalan pre-Pyrinees, Spain**, a la revista Geographical Journal amb ISSN: 0016-7398

- Herrador, D.; Boada, M.; Varga, D.; Mendizábal, E.; **Tropical forest recovery and socio-economic change in Salvador: An opportunity for the introduction of new approaches to biodiversity protection**, a la revista Applied Geography amb ISSN0143-6228

- Pavón, D.; **Los regadíos históricos espanyoles. Paisajes culturales, paisajes sostenibles**, a la revista Historia Agrària amb ISSN: 0143-6228

- Ricart, S.; **Atlas mundial de l'eau. De l'eau pour tous?**, a la revista Documents d'Anàlisi Geogràfica, 57 amb ISSN: 0212-1573

- Ricart, S.; **Los regadíos históricos españoles: paisajes culturales, paisajes sostenibles**, a la revista Documents d'Anàlisi Geogràfica, 57 amb ISSN: 0212-1573

- Robson, D.Barriocanal, C.; **Ecological conditions in wintering and passage areas as determinants of timing of spring migration in trans-Saharan migratory birds**, a la revista Journal of Animal ecology amb ISSN: 1365-2656

- Ribas, A.; **Un riu compartit**, a la revista de Girona amb ISSN: 0211-2663.

- Gordi, J.; **Els valors cristians dels arbres**, a la revista Notes, 26 amb ISSN: 0212-5951

- Nadal, F.; Vilanova, JL.; **La cartografia del estado Mayor del Ejército de Tierra republicano durante la Guerra Civil española. El archivo del general Vicente Rojo**, a la revista Documents d'Anàlisi Geogràfica, 57 amb ISSN: 0212-1573

Capítols de llibre

- Nuss, S.; **Local sustainability : review after 10 years of Local agenda 21 in the region of Girona**, dins Recerques en Medi Ambient, editat per Documenta Universitària amb ISBN: 978-84-8458-362-2

- Sastre, N.; **El cinturó verd de l'àrea urbana de Girona: una eina per a la ordenació del territori i per al desenvolupament local**, dins Recerques en Medi Ambient, editat per Documenta Universitària amb ISBN: 978-84-8458-362-2

- Soto-Bayó, S.; **Análisis de la estructura del paisaje de Puerto Rico por medio de la utilización de índices de la ecología del paisaje**, dins Recerques en Medi Ambient editat per Documenta Universitària amb ISBN: 978-84-8458-362-2

- Gordo, O.; Robson, D.; Barriocanal, C., **Ecological impacts of the North Atlantic Oscillation (NAO) in Mediterranean ecosystems**, dins Hydrological, socioeconomic and ecological impacts of the North Atlantic Oscillation in the Mediterranean region , editat per Springer-Verlag amb ISBN**:** 978-94-007-1371-0

- Barriocanal, C.; Donaire, JA; Calabuig, J.; **L'autoaprenentatge geogràfic en el marc d'una assignatura de geografia turística**, dins UNIVEST 2011. III Congreso internacional. La autogestión del aprendizaje, editat per UdG amb ISBN**:** 97884845833547

- Hereu, B.; Puigserver, D.; Martí, E.; Sierra, J.; Illa, E.; Barriocanal, C.; Quintana, X.; Capellà, J.; Cruañas, R.; Gesti, J.; **Descripción, evaluación y diagnosi de ecosistemas. Guía de la assignatura,** editat per la Universitat de Barcelona

Llibres

- Nogué, J.; Puigbert,L.; Bretcha, G.; Losantos, À. (eds.) **Paisatge i educació,** editat per l' Observatori del Paisatge de Catalunya i el Departament d'Ensenyament de la Generalitat de Catalunya amb ISBN: 978-84-614-2115-2

- Pintó, J. **Recerques en Medi Ambient,** editat per Documenta Universitària amb ISBN: 978-84-8458-362-2

- Gargallo, G.; Barriocanal, C.; Castany, J.; Clarabuch, O.; Escandell, R.; López, G.; Rguibi, H.; Robson, D.; Suarez, M., **Spring migration in the western Mediterranean: the result of 16 years of Piccole Isole project**, editat per Museu de Ciències Naturals amb ISBN**:** 1695-8950

- Gordi, J.; **Els arbres mediterranis. Un recorregut pels seus valors culturals i espirituals**, editat per Documenta Universitària amb ISBN : 978-84-9984-122-9

- Elaboració d'un **anàlisi paisatgístic pel desenvolupament del Catàleg del paisatge de l'àrea funcional de Urola Kosta (Zarautz-aspeitia)**, fruit d'un conveni de col·laboració entre l'empresa LKS ingeniería, S.COOP i la Càtedra de Geografia i Pensament Territorial, signat amb data 01/09/2011 i amb una durada de deu mesos per un import total de 27.424,00,-€.

Ressò extern

Premsa escrita

- Presenten el projecte educatiu de ciutat, El Punt Avui, 24/01/11
- Paisatge, territori i societat civil, Joan Nogué, El País, 03/02/11
- L'Observatori del Paisatge, premi Real Fundación de Toledo, Diari de Girona, 03/03/11
- El paisaje como rostro, el rostro como paisaje, Joan Nogué, La Vanguardia, 09/03/11
- El valor del paisaje, La Vanguardia, 23/03/11
- Un mapa trenca la divisió administrativa i organitza el territori segons el paisatge, Diari de Girona, 28/03/11
- Dos premis per l'Observatori del Paisatge, La comarca d'Olot, 31/03/11
- Tornar a la política, també a Girona, Narcís Sastre, Diari de Girona, 08/04/11
- Paisajes subterráneos, Joan Nogué, La Vanguardia, 13/04/11
- Vicente repetirà com a dos dels socialistes a Sant Feliu, Diari de Girona, 17/04/11
- Un país de paisajes, Joan Nogué, La Vanguardia, 04/05/11
- Canvis en el paisatge urbà de les comarques gironines, Diari de Girona, 14/06/11
- L'urbs degradada, en una tesi de la UdG, Diari de Girona, 15/06/11

- La expansió del sòl urbà, La Vanguardia, 19/06/11

- L'Observatori del Paisatge rep la Medalla d'Or de la Real Fundación de Toledo, Diari de Girona, 21/06/11

- Premi de prestigi per a l' Observatori del Paisatge, El Punt, 06/07/11

- "Hi ha operacions que han doblat o triplicat el sòl que ja hi havia", Juli Valdunciel, Diari de Girona, 25/07/11

- Un estudi evidencia la pèrdua d'identitat de les zones urbanes i del litoral gironí, Diari de Girona, 25/07/11

- Una tesi que convida a la reflexió, Diari de Girona, 26/07/11

- Paisajes itinerantes, Joan Nogué, La Vanguardia, 10/08/11

- Els darrers creixements, en les grans zones urbanes i la segon línia de costa, El Punt Avui, 04/09/11

- Cursos d'especialització de la FES amb la UdG, La Comarca d'Olot, 15/09/11

- L'edat d'or del paisatge, El Punt Avui, 17/09/11

- Les competències en medi ambient, al Constitucional, el Punt Avui, 17/09/11

- "A Catalunya hi ha sensibilitat pel paisatge", Stephanie Wilbrand, El Punt Avui, 26/09/11

- Un treball indica que la "nova pagesia" s'allunya del model industrial, Diari de Girona, 22/10/11

- Fesols de seminari, El Punt Avui, 26/10/11

- Olot acollirà el 3r Seminari sobre Agrobiodiversitat, La Comarca d'Olot, 27/10/11

- Debat sobre el futur de l'Alta Garrotxa, El Punt Avui, 08/12/11

- Nova collita de pagesos, La Vanguardia, 11/12/11

- Ciutats sense entitat, El Punt Avui, 20/12/11

Digital

- A la Ciudad invisible, Joan Nogué, www.artium.org, gener 2011

- Turisme, paisatge i ordenació del territori, Joan Nogué, www.scribel.com, 06/01/11

- Presenten el projecte educatiu de ciutat, www.bibgirona.cat, 24/01/11

- Presenten el projecte educatiu de ciutat, www.elpati.cat, 24/01/11

- Dijous de la setmana vinent es presentarà al públic el projecte Educatiu de Ciutat, www.lagarrotxaldia.com, 28/01/11

- L'octubre del 2010, L'Institut d'Estudis Catalans va ser el lloc escollit per a la presentació de *l'Anuari Territorial de Catalunya*, dels anys 2008 i 2009, www.scg.iec.cat, 31/01/11

- Paisatge, territori i societat civil, Joan Nogué, www.mesvilaweb.cat, 13/02/11

- Abocador d'Argençola, Moisès Jordi, www.territori.scot.cat, 16/02/11

- El paisaje ante el cambio global, www.sinergiassostenible.org, 17/02/11

- V Seminari Turisme i Paisatge, wwwyahoo.groups.com, 17/02/11

- V Seminari Turisme i Paisatge, Bosc i Ecoturisme, www.entre-cel-i-terra.com, 17/02/11

- V Seminari Turisme i Paisatge, www.yahoo.es, 18/02/11

- V Seminari Turisme i Paisatge. Bosc i ecoturisme, www.custodiaterritori.org, 24/02/11

- Aeroport: economia, ocupació i persones, Isabel Salamaña, www.wordpress.com, 28/02/11

- Girona plantea un posicionamiento conjunto de los aeropuertos catalanes ante el concurso convocado por Fomento, www.europapress.com, 04/03/11

- Girona demana que es limiti la presència de les companyies de baix cost a l'Aeroport del Prat, www.acn.cat, 04/03/11

- Girona plantea un posicionamiento conjunto de los aeropuertos catalanes ante el concurso convocado por Fomento, www.sepla.es, 07/03/11

- V seminari "Turisme i paisatge. Bosc i Ecoturisme", www.turisme.llucanes.cat, 15/03/11

- V Seminari de turisme: boscos i ecoturisme, www.consorci.llucanes.cat, 15/03/11

- V Seminari Turisme i Paisatge. Bosc i Ecoturisme, www.sostenible.cat, 15/03/11

- V Seminari Turisme i Paisatge, Bosc i Ecoturisme, www.gencat.cads, 15/03/11

- Seminari turisme i paisatge. Bosc i Ecoturisme, www.yahoo.com/group/geografs-cat, 15/03/11

- V Seminari "Turisme i Paisatge. Bosc i Ecoturisme", www.idapa.cat, 15/03/11

- V Seminari Turisme i Paisatge, Bosc i Ecoturisme, www.geografs.org, 15/03/11

- V Seminari de Turisme i Paisatge al Lluçanès, www.entre-cel-i-terra.blogspot.com, 15/03/11

- V Seminari Turisme i Paisatge, Bosc i Ecoturisme, www.catpaisatge.net, 15/03/11

- Girona plantea un posicionamiento conjunto de los aeropuertos catalanes ante el concurso convocado por Fomento, www.finanzas.com, 16/03/11

- V Seminari Turisme i Paisatge. Bosc i Ecoturisme, www.llucanes.cat, 17/03/11

- V Seminari Turisme i Paisatge, Bosc i Ecoturisme, www.wordpress.com, 17/03/11

- Bosc i ecoturisme. V seminari turisme i paisatge, www.gencat.cat, 17/03/11

- V Seminari Turisme i Paisatge, Bosc i Ecoturisme, www.sostenible.cat, 17/03/11

- Curs: V Seminari Turisme i Paisatge, Bosc i Ecoturisme, www.idapa.cat, 17/03/11

- V Seminari Turisme i Paisatge, Bosc i Ecoturisme, www.consorcillucanes.cat, 17/03/11

- V Seminari Turisme i Paisatge. Bosc i Ecoturisme, www.geografs.cat, 17/03/11

- V Seminari Turisme i Paisatge. Bosc i Ecoturisme, www.apevc.com, 17/03/11

- Centrals eòliques. Zones de desenvolupament prioritari, Moisès Jordi, www.territori.scot.cat, 17/03/11

- Línia elèctrica de Molt Alta Tensió Penyalba-Isona, Moisès Jordi, www.territori.scot.cat, 17/03/11

- Metro. Línia 9/10, Moisès Jordi, www.territori.scot.cat, 17/03/11

- Pla d'actuació per millorar la qualitat de l'aire a l'àrea metropolitana de Barcelona, Moisès Jordi, www.territori.scot.cat, 17/03/11

- Ferrocarrils del corredor mediterrani, Moisès Jordi, www.territori.scot.cat, 18/03/11

- V Seminari Turisme i Paisatge, Bosc i Ecoturisme, www.bibliosenderisme.cat, 18/03/11

- Bosc i ecoturisme, a debat, www.naciodigital.cat, 21/03/11

- El catàleg del Paisatge de les Comarques Gironines, premi Territori de la SCOT, www.catpaisatge.net, 24/03/11

- El catàleg del Paisatge de les Comarques Gironines, premi Territori de la SCOT, www.sostenibilidad-es.org, 24/03/11

- Premi Territori de l'SCOT, www.camplledo.com, 29/03/11

- Pla directori urbanístic de la Val d'Aran, Moisès Jordi, www.territori.scot.cat, 30/03/11

- La SCOT premia el Catàleg de paisatge de les Comarques Gironines, de l'Observatori del Paisatge, www.tribuna.cat, 30/03/11

- Millora urbana de la ronda del Guinardó (Barcelona), Moisès Jordi, www.territori.scot.cat, 05/04/11

- Línia elèctrica de Molt Ata Tensió Sentmenat-Bescanó-Baixàs, Moisès Jordi, www.territori.scot.cat, 13/04/11

- Entrevista a Joan Nogué, director del Observatorio del Paisaje de Cataluña, www.econoticias.com, 13/04/11

- Entrevista a Joan Nogué, director del Observatorio del Paisaje de Cataluña, www.oppterr.ufp.pt, 13/04/11

- Transformació urbana de l'hospital Josep Trueta (Girona), Moisès Jordi, www.territori.scot.cat, 02/05/11

- La SCOT lliura el premi Territori a l'Observatori pel catàleg del paisatge de les Comarques Gironines, www.catpaisatge.net, 02/05/11

- V Seminari Turisme i Paisatge, Bosc i Ecoturisme, www.sylvarned.eu, maig 2011

- L'aeroport de Girona es preparar per un estiu amb menys rutes de Ryanair, www.territori.scot, 18/05/11

- Boscos i pertorbacions, Josep Gordi, www.sostenible.cat, 23/05/11

- Joan Nogué- La construcción social del paisaje, www.volverasaserbosque.com 25/05/11

- Autovia C-31, C-65 i C-66. Anella de les Gavarres, Moisès Jordi, www.territori.scot.cat, 02/06/11

- Un estudi xifra l'expansió urbanística en 6000 Hª els últims 40 anys a les comarques de Girona, www.wordpress.com, 14/06/11

- 1979-2006. De la dispersió al model urbà global i la degradació de la ciutat mediterrània, www.catalunyavanguardista.com, 14/06/11

- Presentació tesi doctoral: paisatge i models urbans contemporanis, www.catpaisatge.cat, 14/06/11

- El consoci Juli Valdunciel va defensar exitosament la seva tesi doctoral a la Universitat de Girona el proppassat dia 14 de juny, www.scg.iec.cat, 17/06/11

- Nous territoris i nous paisatges: de l'espai xarxa a la ciutat difusa, Juli Valdunciel Coll, www.fundacioespais.com, 20/06/11

- Una tesi de la UdG analitza els canvis en el paisatge urbà de les comarques gironines des de 1979, www.teleprensa.es, 20/06/11

- Reflexions vers la gestió dels boscos madurs de titularitat privada, Josep Gordi, www.sostenible.cat, 11/07/11

- Transformació urbana del barri del Rec (Igualada), Moisès Jordi, www.territori.scot.cat, 12/07/11

- Governança de la sostenibilitat i el canvi climàtic, www.gencat.cat/cads, 21/07/11

- Autovia A-7 Alcanar-Barcelona, Moisès Jordi, www.territori.scot.cat, 22/07/11

- Autovia C-17 Vic-Ripoll, Moisès Jordi, www.territori.scot.cat, 25/07/11

- Un estudi evidencia la pèrdua d'identitat de les zones urbanes i del litoral gironí, www.geografs.com, 25/07/11

- Un estudi evidencia la pèrdua d'identitat de les zones urbanes i del litoral gironí, www. Yahoo.es, 25/07/11

- Un estudi evidencia la pèrdua d'identitat de les zones urbanes i del litoral gironí, www.gihosteleria.org, 25/07/11

- Un estudi explica la pèrdua d'identitat d'algunes zones urbanes de Girona, www.cambreagraria.org, 25/07/11

- Port de Tarragona, Moisès Jordi, www.territori.scot.cat, 27/07/11

- Carretera N-II al Maresme. Ronda del Maresme, Moisès Jordi, www.territori.scot.cat, 25/08/11

- Publicació solidària sobre els valors culturals i espirituals dels arbres mediterranis. Catalunya, agost 2011, www.silene.es, 31/08/11

- Col.labora en l'edició del llibre Els arbres mediterranis. Un recorregut pels seus valors culturals i espirituals, www.xct.cat, 01/09/11

- Polígon d'activitat econòmica de Can Morera (Òdena), Moisès Jordi, www.territori.scot.cat, 01/09/11

- Col.labora en l'edició del llibre Els arbres mediterranis. Un recorregut pels seus valors culturals i espirituals, www.viulaterra.cat, 02/09/11

- El 76% de les operacions urbanístiques de Girona s'han fet a les afores del nucli, www.cambreagraria.org, 04/09/11

- Els darrers creixements, en les grans zones urbanes i la segona línia de costa, www.leconomic.cat, 04/09/11

- Una casa per persona, www.gihosteleria.org, 04/09/11

- Una casa per persona, www.elpati.cat, 04/09/11

- Una casa per persona, www.leconomic.cat, 04/09/11

- Carretera C15 i C-37. Eix Diagonal, Moisès Jordi, www.territori.scot.cat, 13/09/11

- Col.labora en l'edició del llibre "els arbres mediterranis. Un recorregut pels seus valors culturals i espirituals", www.custodiaterritori.org, 14/09/11

- International Summer School on the Environment 2011, www.geografs.com, 16/09/11

- Mesquita de torre Mirona (Salt), Moisès Jordi, www.territori.scot.cat, 16/09/11

- Els valors culturals i espirituals dels arbres mediterranis, www.sostenible.cat, 19/09/11

- Per ajudar a editar un llibre d'arbres, www.amicsarbres.com, 22/09/11

- Parlem-ne amb Josep Gordi, www.vallesvisio.cat, 22/09/11

- Boscos, amics, conservació i custòdia, www.sostenible.cat, 25/09/11

- Tú también sumas, www.dialogoconlatierra.com, 27/09/11

- Pla urbanístic portes de Collserola (Barcelona). Transformació urbana de la plaça de les Glòries i entorns, Moisès Jordi, www.territori.scot.cat, 29/09/11

- Els arbres mediterranis. Un recorregut pels seus valors culturals i espirituals, www.floracatalana.net, 02/10/11

- Tesi doctoral Juli Valdunciel: Paisatge i models urbans contemporanis. Les comarques gironines (1979-2006), www.agroterritori.org, 03/10/11

- Èxit de microdonacions per l'edició dels llibre els arbres mediterranis pels seus valors culturals i espirituals, www.custodiaterritori.org, 06/10/11

- Convit a la defensa de la tesi doctoral de Neus Monllor i Rico, www.dinamis.cat, 10/10/11

- Carretera N-260. Variant de Gerri de la Sal, Moisès Jordi, www.territori.scot.cat, 14/10/11

- III Seminari internacional sobre Agrobiodiversitat. L'Agrobiodiversitat com a font de benefici, www.uab.es, 17/10/11

- Jornada "Amenaces i oportunitats per l'activitat agrària a la zona periurbana sud de Girona", www.cilma.cat, 19/10/11

- Amenaces i oportunitats per l'activitat agrària a la zona periurbana sud de Girona, www.desenvolupamentrural.cat, 19/10/11

- Jornada "Amenaces i oportunitats per l'activitat agrària a la zona periurbana sud de Girona", www.deab.upc.edu, 19/10/11

- Amenaces i oportunitats per l'activitat agrària a la zona periurbana sud de Girona. (Girona, 19 d'octubre 2011), www.agronoms.org, 19/10/11

- Jornada "Amenaces i oportunitats per l'activitat agrària a la zona periurbana sud de Girona", www.geografs.com, 19/10/11

- Curs "Amenaces i oportunitats per l'activitat agrària a la zona periurbana sud de Girona", www.idapa.cat, 19/10/11

- 11° edició de la International Summer School on the Environment 2011 (ISSE 2011), www.xarxanet.org, 24/10/11

- Polígon d'activitat econòmica de Can Montcau (Lliçà d'Amunt), Moisès Jordi, www.territori.scot.cat, 25/10/11

- Jornada-Els arbres, els primers custodis de la terra, www.custodiaterritori.org, 26/10/11

- Entre paisajes, Joan Nogué, www.losvaciosurbanos.blogspot.com, 28/10/11

- III Seminari internacional sobre Agrobiodiversitat. L'Agrobiodiversitat com a font de benefici, www.saviae.blogspot.com, 30/10/11

- Preneu nota: 15/11 seminari jurídic, 24/11 jornada Els arbres, els 1rs custodis de la terra, www.custodiaterritori.org, 03/11/11

- III Seminari internacional sobre Agrobiodiversitat. L'Agrobiodiversitat com a font de benefici, www.custodiaterritori.org, 04/11/11

- III Seminari internacional sobre Agrobiodiversitat. L'Agrobiodiversitat com a font de benefici, www.esab.upc.edu, 04/11/11

- III Seminari internacional sobre Agrobiodiversitat. L'Agrobiodiversitat com a font de benefici, www.redsemillas.info, 04/11/11

- III Seminari internacional sobre Agrobiodiversitat. L'Agrobiodiversitat com a font de benefici, www.cilma.cat, 04/11/11

- III Seminari internacional sobre Agrobiodiversitat, www.sostenible.cat, 04/11/11

- III Seminari internacional sobre Agrobiodiversitat. L'Agrobiodiversitat com a font de benefici, www.fundaciomiquelagusti.com, 04/11/11

- III Seminari internacional sobre Agrobiodiversitat, www.agro-cultura.org, 04/11/11

- Port de Barcelona, Moisès Jordi, www.territori.scot.cat, 10/11/11

- Els arbres. Els primers custodis de la terra, www.gencat.cat, 11/11/11

- Abocador de Vinya del tot (Sant Mateu de Bages), Moisès Jordi, www.territori.scot.cat, 17/11/11

- Jornada sobre bosques y custodia del territorio en Cataluña, www.cesefor.com, 21/11/11

- Sabadell celebra la jornada "Els arbres, els primers custodis de la terra", www.sabadell.cat, 21/11/11

- Jornada "Els arbres, els primers custodis de la terra", www.gencat.cat, 08/11/11

- Els arbres, els primers custodis de la terra, www.yahoo.com/groups, 22/11/11

- El próximo 24 de noviembre se celebrará la jornada " Els arbres, els primers custodis de la terra", organizada conjuntamente por la Red de custodia del Territorio(Xarxa de Custodia del Territori), el Centre de la Propietat Forestal y la Cátedra de Geografia i Pensament Territorial de la Universitat de Girona, www.todoarbol.com, 22/11/11

- Meeting "Els arbres, els primers custodis de la terra", www.baclab.ctfc.cat, 24/11/11

- Els arbres, el primers custodis de la terra, www.monsostenible.net, 24/11/11

- Jornada "Els boscos, els primers custodis de la terra", www.xarxanet.org, 24/11/11

- Sabadell elabora un manifest "Per la gestió i la custòdia dels arbres i els boscos", www.sabadell.cat, 24/11/11

- Jornada "Els arbres, els primers custodis de la terra", www.sabadelletstu.com, 24/11/11

- Els arbres, primers custodis de la terra, www.catpaisatge.net, 24/11/11

- Els arbres, els primers custodis de la terra, www.descobrir.cat, 24/11/11

- Jornada "Els arbres, els primers custodis de la terra", www.custodiaterritori.org, 24/11/11

- Curs: Jornada. Els arbres: els primers custodis de la terra, www.idapa.cat, 24/11/11

- Jornada "Els arbres, els primers custodis de la terra", www.cilma.cat, 24/11/11

- Jornada: Els arbres, els primers custodis de la terra, www.jornal.cat, 24/11/11

- Presenten el manifest de Sabadell per la gestió i custòdia dels boscos, www.ecodiari.cat, 24/11/11

- Jornada "Els arbres, els primers custodis de la terra", www.gencat.cat, 24/11/11

- Es presenta El manifest de Sabadell "Per la gestió i la custòdia dels arbres i boscos", www.custodiaterritori.org, 24/11/11

- Es presenta El manifest de Sabadell "Per la gestió i la custòdia dels arbres i boscos", www.monsostenible.net, 24/11/11

- Es presenta El manifest de Sabadell "Per la gestió i la custòdia dels arbres i boscos", www.yahoo.es, 24/11/11

- Els arbres, els primers custodis de la terra, Josep Gordi, www.monsostenible.net, 25/11/11

- Els arbres, els primers custodis de la terra, Josep Gordi, www.sinergiasotenible.org, 25/11/11

- Boscos i custòdia, Josep Gordi, www.arbresjosepgordi.blogspot.com, 28/11/11

- Ciutats sense identitat –Desembre 2011, www.cinematruffaut.com, desembre 2011

- Jornada "Els boscos, els primers custodis de la terra, www.xct.cat, 01/12/11

- Pla urbanístic del Castell (Sentmenat), Moisès Jordi, www.territori.scot.cat, 01/12/11

- Central de Biomassa de Cassà de la Selva, Moisès Jordi, www.territori.scot.cat, 09/12/11

- Mataró: Presentació del llibre de Josep Gordi sobre els arbres mediterranis a Òmnium Cultural, www.wordpress.com, 12/12/11

- Mataró. Presentació del llibre de Josep Gordi sobre els arbres mediterranis a Òmnium Cultural, www.bonart.cat, 13/12/11

- Presentació del llibre que cedeix els drets d'autor a Sol Solidari, www.solsolidari.org, 14/12/11

- Josep Gordi publica un llibre sobre els valors cultural dels arbres, www.aravalles.cat, 15/12/11

- Josep Gordi publica un llibre sobre els valors culturals dels arbres, www.catpaisatge.cat, 15/12/11

- Josep Gordi publica un llibre sobre els valors culturals dels arbres, www.contrapunt.cat, 15/12/11

- El geògraf Josep Gordi publica " Els arbres mediterranis", www.clmollet.com, 16/12/11

- El geògraf Josep Gordi publica " Els arbres mediterranis", www.sinergiasostenible.org, 16/12/11

- Autovia A-2 a les comarques gironines, Moisès Jordi, www.territori.scot.cat, 20/12/11

- Mercedes Álvarez presenta " mercado de futuros", avui al cinema Truffaut, on conversarà amb els geògrafs Nogué i Salamaña i l'arquitecte Quim Español, www.upf.cat, 20/12/11

- Els arbres mediterranis. Un recorregut pels seus valors culturals i espirituals, www.mataro.omnium.cat, 27/12/11

- Aeroport de Girona-Costa Brava (Vilobí d'Onyar i Aiguaviva), Juli Valdunciel, www.territori.scot.cat, 31/12/11

Liquidació del pressupost 2011

INGRESSOS

Descripció	Import
Pressupost	11.775,09
Romanents anys anteriors	7.200,82
inscripcions curs	1.102,88
Ajut Consell Social	400,00
Total ingressos	**20.478,79**

DESPESA REALITZADA

Descripció	Import
Telèfons	286,31
sou directora	3.037,32
ESPON	882,86
V Seminari Turisme i paisatge	865,20
Seminari desenvolupament local i conflictes territorials	1104,41
Curs aprèn a elaborar mapes per il·lustrar els teus treballs	1.302,88
Curs de participació ciutadana en temàtiques territorials	1.000,00
III Seminari Agrobiodiversitat	2.000,00
Jornada Amenaces i oportunitats per l'activitat agrària a la zona periurbana de Girona	400,00
workshop	209,25
Llibre L'evolució del paisatge forestal a les terres gironines a la segona meitat del s.XX	500,00
quota xarxa CT	150,00
varis	149,37
Total despeses	**11.887,60**

IV edició Curs aprèn a elaborar mapes per a l'elaboració dels teus treballs

Curs de lliure elecció destinat a alumnes i professionals que no han cursat cap matèria de cartografia en el seu currículum però, que per la seva temàtica d'estudi o de treball, volen usar el llenguatge cartogràfic com a eina d'anàlisi i d'exposició de resultats. L'obtenció del certificat d' aprofitament dóna dret al reconeixement de 3 crèdits de lliure elecció per la majoria dels estudis de la UdG. El curs te una durada de 25 presencials i es farà el mes de març a la cartoteca de la Facultat de Lletres.

Curs d'especialització ArcGis 9.1 aplicat a la Gestió Ambiental 17 i 18 edició

Es tornarà a proposar una nova edició del curs, que té com a objectius formar a l'alumne en un dels Sistemes d'Informació Geogràfica amb més incidència en el camp professional per a l'anàlisi i gestió ambiental. El curs està adreçat a estudiants i professionals vinculats a l'anàlisi i gestió ambiental que vulguin tècniques més innovadores per al desenvolupament de la seva pràctica professional, tal com ambientòlegs, biòlegs, geògrafs i enginyers. El curs te una durada de 30 hores. Es farà una primera edició els mesos de març a maig i una segona els mesos d'octubre a desembre.

Tallers de geografia per alumnes de batxillerat

Com en anteriors edicions, aquest any es tornarà a proposar el taller de geografia i les xerrades sobre temes d'actualitat als centres de secundària, en un intent d'apropar la Geografia al professorat i també, de manera molt especial, fer descobrir la disciplina als alumnes de Batxillerat .

VI Seminari Turisme i Paisatge. L'art en el paisatge.

L'edició d'enguany es celebrarà a Alpens, el proper dia 18 de maig i està organitzat, per la Càtedra de Geografia i Pensament Territorial juntament amb l'Ajuntament d'Alpens, i coincidirà amb la Fira local de la Forja, que alberga la XI Trobada Internacional de Forjadors. L'objectiu d'aquesta edició, és reflexionar sobre els lligams entre el paisatge i l'art, a partir d'escoltar algunes experiències d'artistes i d'especialistes en paisatge. Com en totes les edicions anteriors, serà coordinat pel professor Josep Gordi.

WORKSHOP

Del 8 al 12 de juliol se celebrarà a Girona i Olot el workshop (IP): Cambio climático y paisaje, que te com a objectiu la introducció de paràmetres per la mitigació i adaptació al canvi climàtic en el catàleg del paisatge. El taller està plantejat per un total de 50 estudiants de nivell de màster. Hi participaran alumnes i professors d'universitats italianes, portugueses, belgues i catalanes.

V Jornades de Geografia econòmica. Crisis económica e impactos territoriales

La Càtedra col·laborarà conjuntament amb el Departament de Geografia i la Facultat de Lletres de la Universitat de Girona en l'organització i realització dels V Jornadas de Geografía Económica (Grupo de Geografía Económica de la AGE) a celebrar a Girona, del 28 al 30 de juny de 2012.

L'objectiu de les jornades és reflexionar sobre l'abast i les conseqüències de la crisi econòmica actual a diverses escales, fonamentalment espanyola, regional i local. La crisi financera i econòmica que afecta el món occidental té uns efectes que es manifesten en totes les escales i per les seves característiques sembla que afectarà de manera substancial la forma d'organització social i polític. En el cas d'Espanya, la recessió econòmica i el problema del deute han suposat el final de cicle d'una mena de desenvolupament en el qual el sector immobiliari i la disponibilitat de crèdit han tingut un paper central, pel seu propi pes i per les seves efectes d'arrossegament de diversos sectors industrials i econòmics, amb uns efectes rellevants sobre les economies locals i els mercats de treball. Al seu torn, la crisi ha suposat la reorganització de sectors, com el financer, amb indubtables conseqüències en la distribució del poder econòmic regional.

En aquest context, les Jornades analitzaran l'impacte territorial de les diverses manifestacions de la crisi, així com els nous aspectes que sobre les polítiques de desenvolupament local i la comprensió dels mecanismes de funcionament de les economies nacionals, regionals i locals es desprenen de la seva anàlisi.

SEMINARI INTERNACIONAL CUIMPB

Com en els últims anys, la càtedra juntament amb la Fundació d' Estudis Superiors d'Olot, col·laborarà en l'organització del nou seminari que organitza la Menéndez Pelayo dins dels cursos de tardor. El seminari es celebrarà a Olot el mes de novembre del 2012, i la temàtica de la trilogia està en procés de definició.

Pressupost previst per l'any 2012

INGRESSOS

Descripció	Import
Pressupost	8.242,00
Romanents anys anteriors	8.591,19
inscripcions curs	2.000,00
Total ingressos	**18.833,19**

DESPESA REALITZADA

Descripció	Import
Telèfons	545,87
sou directora	3.037,32
V Jornades de geografia econòmica	1.500,00
VI Seminari Turisme i paisatge	1.500,00
Curs aprèn a elaborar mapes per il·lustrar els teus treballs	1.600,00
III Seminari CUIMPB	3.000,00
workshop	2.500,00
Curs d'especialització ArcGis	4.000,00
quota xarxa CT	150,00
varis	1.000,00
Total despeses	**18.833,19**

Càtedra de Geografia i Pensament Territorial

Facultat de Lletres

Plaça Ferrater Mora, 1

17071 Girona

Tel 972 41 87 14

Fax 972 41 82 30

e-mail : dir.cgpt@udg.edu

Pàgina web : http://www.udg.edu/cgpt/

Direcció : Margarida Castañer